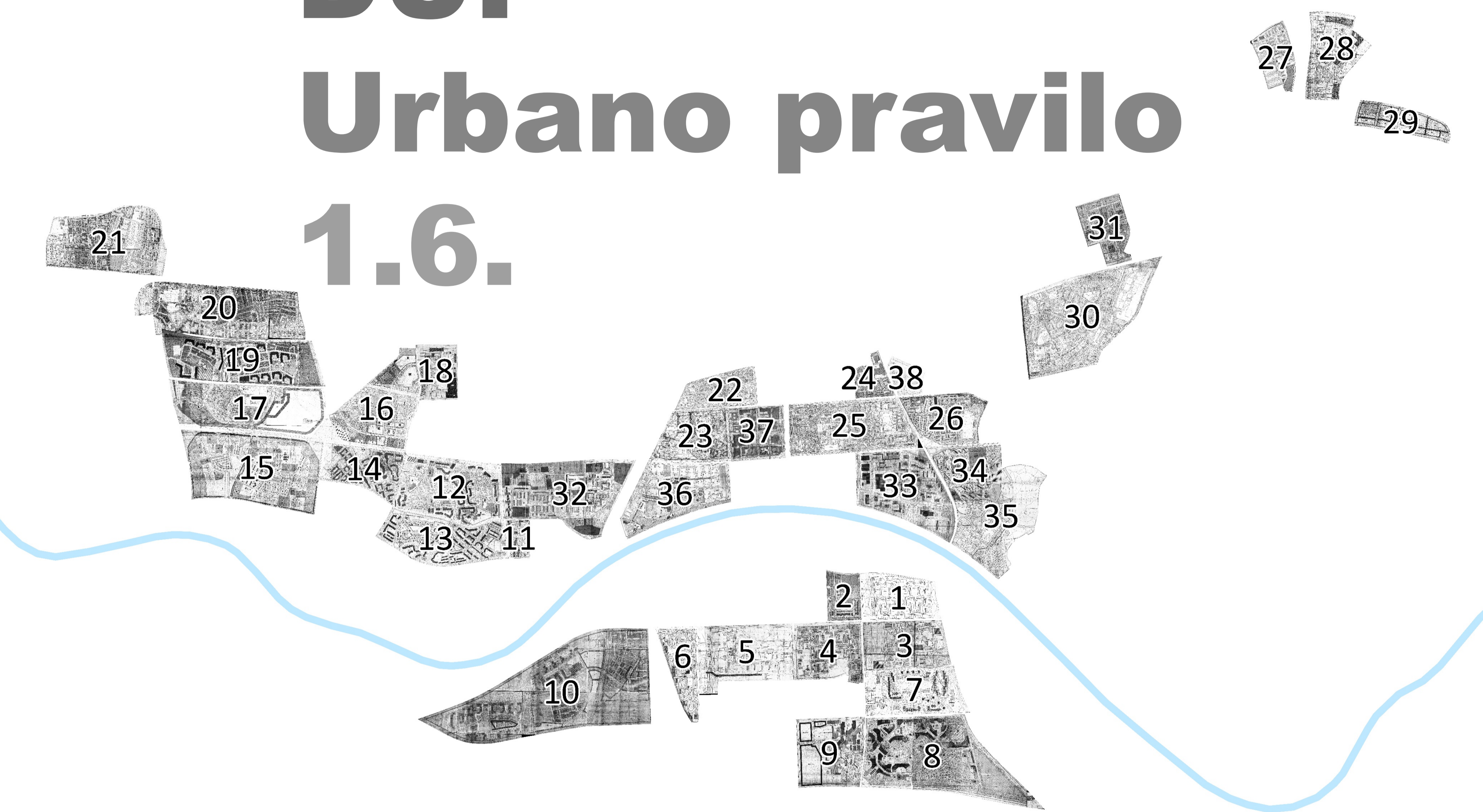


# Urbanistička dokumentacija PUP DUP Urbano pravilo 1.6.



- |   |  |
|---|--|
| 1. DUP Zapruđe                              | 20. PUP Stenjevec - Malešnica            |
| 2. PUP Središće                             | 21. PUP Gajnice                          |
| 3. DUP Utrina                               | 22. PUP Martinovka                       |
| 4. PUP Sopot                                | 23. PUP Vrbik                            |
| 5. DUP Siget                                | 24. PUP Autobusni kolodvor               |
| 6. PUP Trnsko                               | 25. PUP Kruge, PUP Njivice               |
| 7. DUP Travno                               | 26. PUP Sigečica                         |
| 8. PUP Dugave                               | 27. PUP Klaka                            |
| 9. PUP Slobošćina                           | 28. PUP Grana                            |
| 10. PUP Savski gaj -<br>Remetinec - Lanište | 29. PUP Poljanice                        |
| 11. PUP Gredice                             | 30. PUP Volovčica                        |
| 12. PUP Gajevo - Staglišće                  | 31. PUP Maksimirska naselja -<br>Ravnice |
| 13. PUP Jarun                               | 32. PUP Južna Trešnjevka                 |
| 14. PUP Vrbani                              | 33. PUP Savica                           |
| 15. PUP Prečko                              | 34. PUP Folnegovićevo naselje            |
| 16. PUP Rudeš                               | 35. PUP Borovje                          |
| 17. PUP Špansko - jug                       | 36. DUP Cvjetno naselje                  |
| 18. UR Voltino naselje                      | 37. PUP Brezje - Miramare                |
| 19. PUP Sjeverno Špansko -<br>Kotarnica     | 38. Regulatorna osnova na Kanalu         |

## O projektu

Gradski ured za strategijsko planiranje i razvoj Grada, u suradnji s Gradskim uredom za prostorno uređenje, izgradnju Grada, graditeljstvo, komunalne poslove i promet i Geodetskim fakultetom Sveučilišta u Zagrebu, pokrenuo je izradu digitalne baze urbanističke dokumentacije iz razdoblja od 1971. do 1995.

Odabrani su dostupni arhivski prostorni planovi na području Urbanog pravila 1.6. Generalnog urbanističkog plana grada Zagreba (GUP grada Zagreba).

## Urbano pravilo 1.6

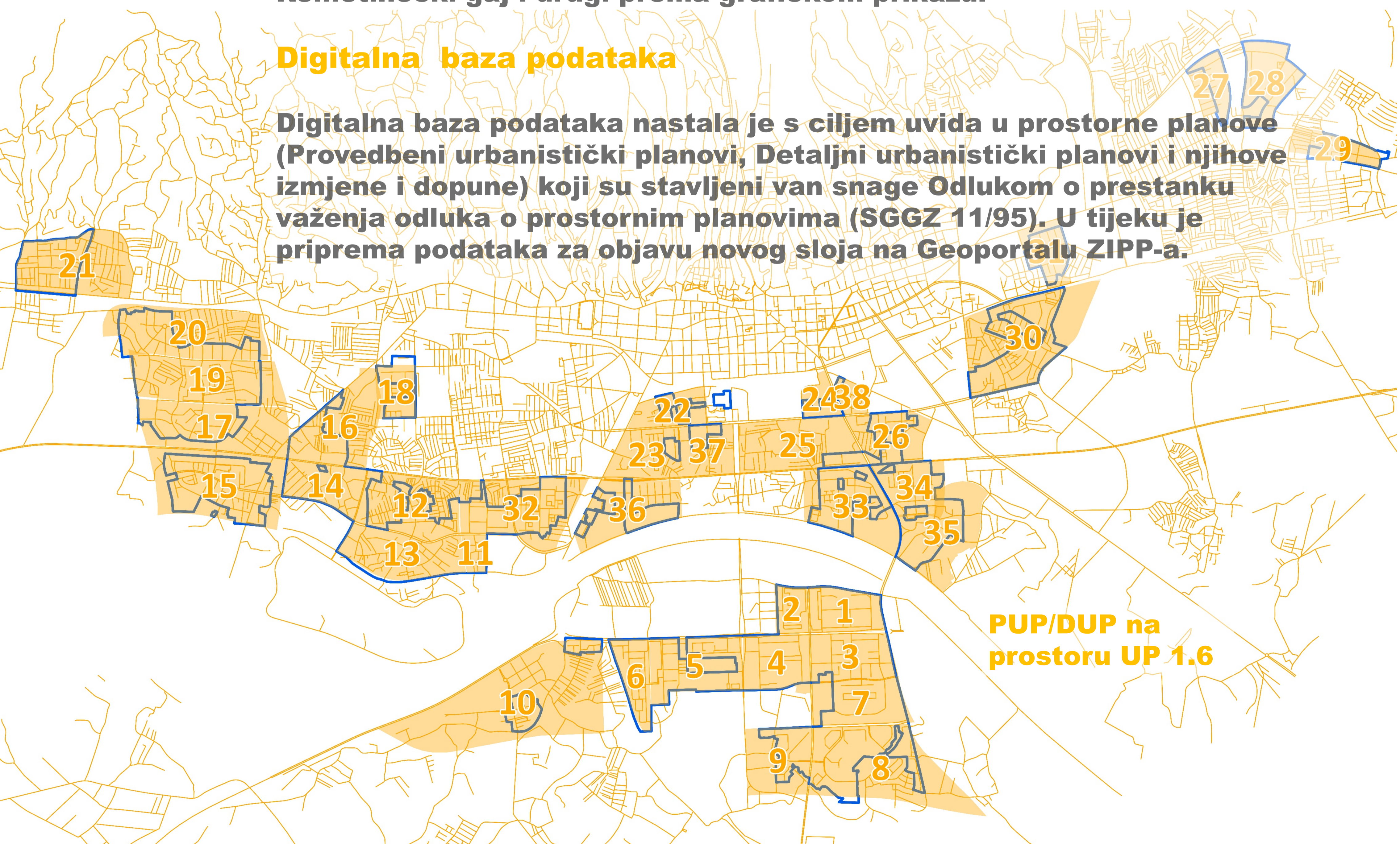
Urbana pravila određena su u skladu s prirodnim i urbanističko-arhitektonskim nasljeđem, lokalnim uvjetima, stupnjem konsolidiranosti područja te s korištenjem i namjenom prostora, njima se određuju propozicije za uređenje prostora i lokacijski uvjeti za gradnju. Člankom 63. GUP-a grada Zagreba za urbano pravilo Zaštita i uređenje dovršenih naselja (1.6.) u općim uvjetima navedeno je da se poboljšava kvaliteta stanovanja dovršetkom postojećih i uvođenjem novih sadržaja u skladu s pravilima urbanističke struke uvažavajući koncepciju urbanističkog rješenja po kojoj je pretežiti dio naselja izgrađen.

## Prostori primjene urbanog pravila 1.6

Voltino, Srednjaci, Jarun, Gredice, Knežija, Rudeš, Vrbani, Prečko, Špansko, Malešnica, Gajnice, Središće, Zapruđe, Savski gaj - sjever, Trnsko, Siget, Središće - istok, Sopot, Utrine, Travno, Soboština - istok, Dugave, Ravnice, Volovčica, Folnegovićevo, Klaka, Grana, Studentski grad, Poljanice, Borovje, Poljane, Sigečica, Savica, Kanal, Martinovka, Brezje, Cvjetno naselje, prostor južno od Autobusnog kolodvora, Remetinečki gaj i drugi prema grafičkom prikazu.

## Digitalna baza podataka

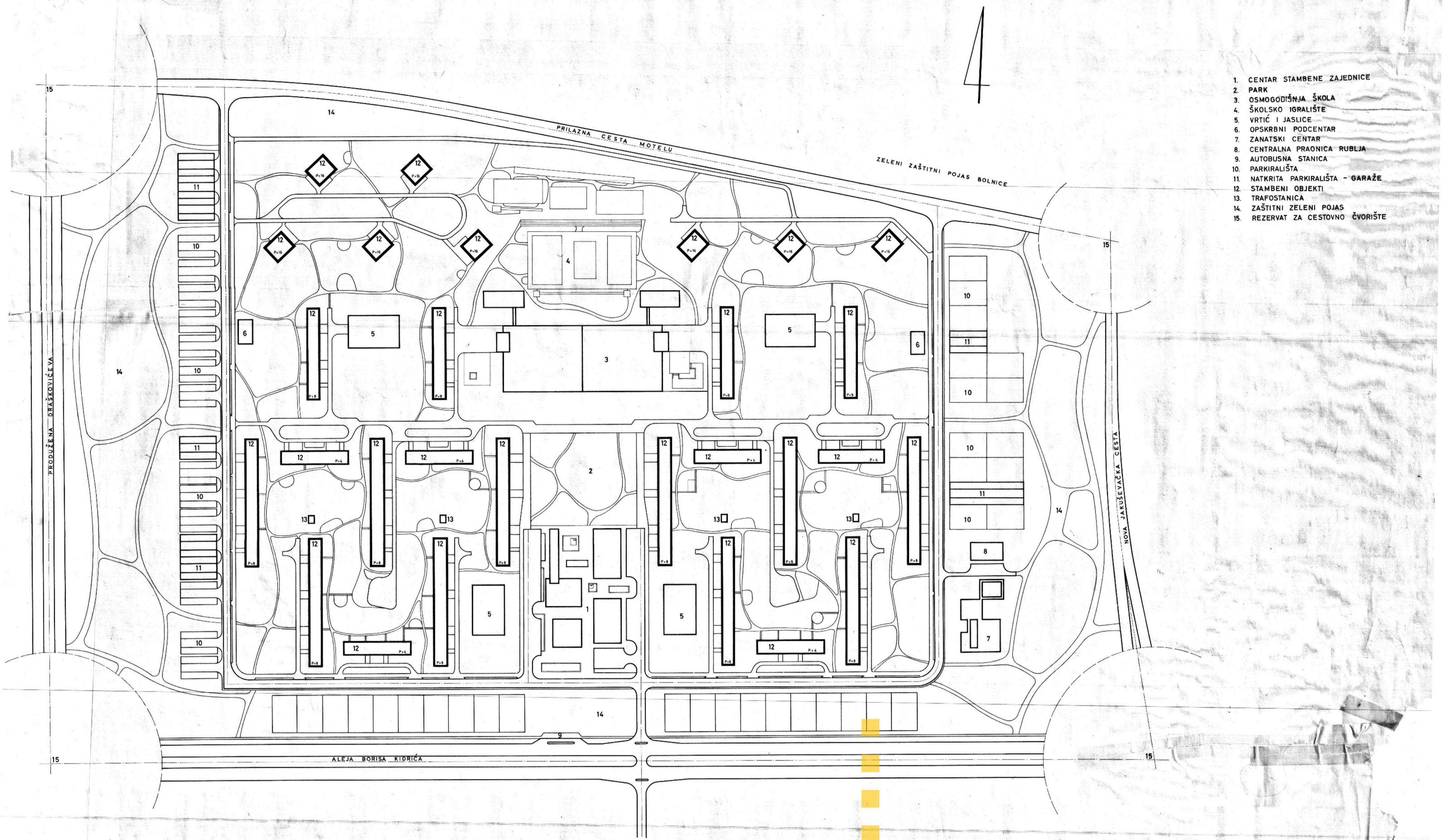
Digitalna baza podataka nastala je s ciljem uvida u prostorne planove (Provedbeni urbanistički planovi, Detaljni urbanistički planovi i njihove izmjene i dopune) koji su stavljeni van snage Odlukom o prestanku važenja odluka o prostornim planovima (SGGZ 11/95). U tijeku je priprema podataka za objavu novog sloja na Geoportalu ZIPP-a.



# ZAPRUĐE

## STAMBENA ZAJEDNICA – ZAPRUĐE

1 : 1000



URBANISTIČKI ZAVOD GRADA ZAGREBA

ZAGREB, JANUARA 1964.  
DIREKTOR: ZDENKO KOLACIĆ

### NAZIV

Detaljni urbanistički plan  
"Stambena zajednica Zaprude"

### KRAĆI NAZIV

DUP Zaprude

### KARTOGRAFSKI PRIKAZ

Urbanističko rješenje

### GODINA IZRADE

1964.

### ARHIVA IZVORNIKA

Zavod za prostorno uređenje  
Grada Zagreba

### PODRUČJE BIVŠE OPĆINE

NOVI ZAGREB

### AKTI SGGZ

1/63, 17/65, 20/71

### NAPOMENA

Stambeno naselje Zaprude planirano je na osnovi Idejnog urbanističkog rješenja južnog Zagreba iz 1962. godine. Ideja je naknadno potvrđena u Urbanističkom programu grada Zagreba, 1965. (SGGZ: 17/65), i u Generalnom urbanističkom planu grada Zagreba, 1971. (SGGZ: 20/71). Nazivi naselja južnog Zagreba službeno su određeni Zaključkom iz 1962. g. (SGGZ: 1/63).

srpanj 2021.

Urbanistička dokumentacija  
PUP / DUP Urbano pravilo 1.6.



GRAD ZAGREB  
GRADSKI URED ZA  
STRATEGIJSKO PLANIRANJE  
I RAZVOJ GRADA

# ŠPANSKO - KOTARNICA



2. PREGLEDNI PLAN SA NAMJENOM IZGRADNJE

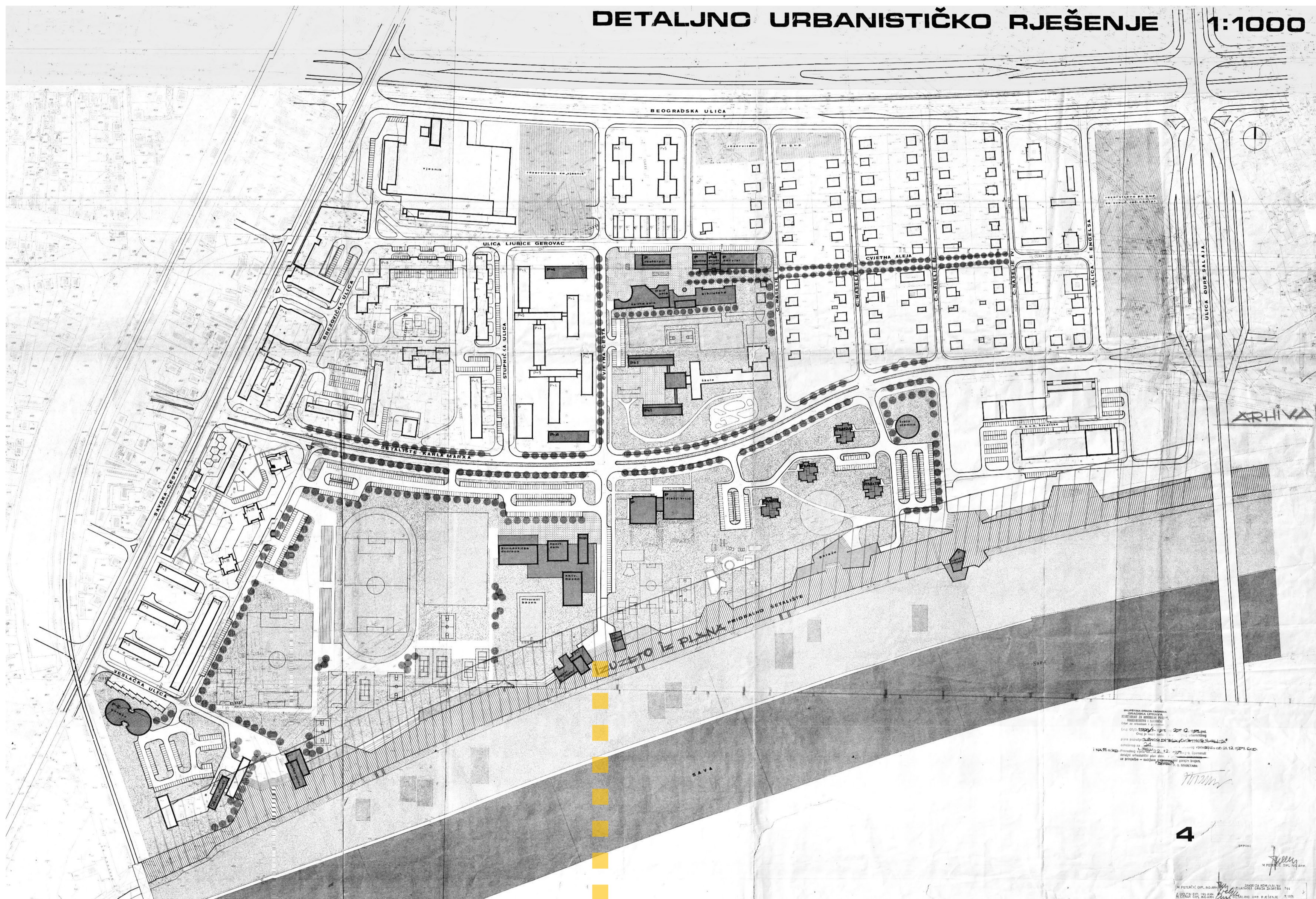


3. PLAN I PROGRAM NAMJENE POVRŠINA

NAZIV	Provedbeni urbanistički plan "Sjeverno Špansko - Kotarnica"
KRAĆI NAZIV	PUP Sjeverno Špansko - Kotarnica
KARTOGRAFSKI PRIKAZ	Plan i program namjene površina
GODINA IZRADE	1977.
SLUŽBENI GLASNIK GRADA ZAGREBA	20/77
ARHIVA IZVORNIKA	Gradski ured za prostorno uređenje, izgradnju Grada, graditeljstvo, komunalne poslove i promet
PODRUČJE BIVŠE OPĆINE	SUSEDGRAD
AKTI SGGZ	20/77
OD	06.08.1977.
DO	27.01.1988.
PRESTAO VAŽITI (SGGZ)	3/88

# CVJETNO NASELJE

DETALJNO URBANISTIČKO RJEŠENJE 1:1000



4

**NAZIV**

Detaljni urbanistički plan  
"Cvjetnog naselja"

**KRAĆI NAZIV**

DUP Cvjetno naselje

**KARTOGRAFSKI  
PRIKAZ**

Detaljno urbanističko rješenje

**GODINA IZRADE**

1971.

**SLUŽBENI  
GLASNIK**

19/71

**GRADA  
ZAGREBA**

Gradski ured za prostorno  
uređenje, izgradnju Grada,  
graditeljstvo, komunalne poslove  
i promet

**ARHIVA  
IZVORNIKA**

**PODRUČJE  
BIVŠE OPĆINE**

TRNJE

**AKTI ŠGGZ**

19/71, 8/79, 15/81, 18/84, 21/85,  
23/86

**OD**

01.01.1972.

**NAPOMENA**

Nepoznat datum prestanka  
važenja.